

ตารางแสดงวงเงินงบประมาณที่ได้รับจัดสรรและราคากลางในงานจ้างก่อสร้าง

1. ชื่อโครงการ โครงการปรับปรุงซ่อมแซมถนนลูกรัง บ้านคูขาด หมู่ 2

หน่วยงานเจ้าของโครงการ กองช่าง องค์การบริหารส่วนตำบลหนองเหล่า อำเภอเขื่องใน จังหวัดอุบลราชธานี

2. วงเงินงบประมาณที่ได้รับจัดสรร 254,800.- บาท

3. ลักษณะงาน โดยสังเขป

โครงการปรับปรุงซ่อมแซมถนนลูกรัง บ้านคูขาด หมู่ 2 จำนวน 2 จุด ดังนี้

1. สายคูขาด - หนองเหล่าท่าลาดจากที่นายนายสุดี ทองไทย ถึงที่นางเบญจา น้อยคำแพง

- ลงลูกรังผิวจราจร ยาว 3,055 เมตร กว้าง 4 เมตร หนาเฉลี่ย 0.05 เมตร ปริมาตรลูกรัง

611 ลูกบาศก์เมตร พร้อมเกรดบดอัดตลอดสาย ตามแบบแปลนที่ อบต.หนองเหล่า กำหนด

2. สายคูขาดหนองเหล่าท่าลาด-หนองเหล่าท่าลาด จากที่นายนายสุดี ทองไทย ถึงที่นายนายบุญ บุญจริง

- ลงลูกรังผิวจราจร ยาว 3,980 เมตร กว้าง 4 เมตร หนาเฉลี่ย 0.055 เมตร ปริมาตรลูกรัง

876 ลูกบาศก์เมตร พร้อมเกรดบดอัดตลอดสาย ตามแบบแปลนที่ อบต.หนองเหล่า กำหนด

พร้อมป้ายโครงการจำนวน 1 ป้าย

4. ราคากลางคำนวณวันที่ 25 พฤษภาคม 2564 เป็นเงิน 258,900.- บาท

5. บัญชีประมาณการราคากลาง

- แบบแสดงรายการปริมาณงานและราคา (แบบ ปร.4)

- แบบสรุปค่าก่อสร้าง (แบบ ปร.5)

6. รายชื่อคณะกรรมการกำหนดราคากลาง

6.1 นายปกรณ์ โสมเกษตรินทร์	ตำแหน่ง ผู้อำนวยการกองช่าง	ประธานกรรมการ
6.2 นายสุวิทย์ อุทธสิงห์	ตำแหน่ง ผู้อำนวยการกองการศึกษาฯ	กรรมการ
6.3 นายสุพรรณ เสาวเวียง	ตำแหน่ง นายช่างโยธาชำนาญงาน	กรรมการ

แบบฟอร์มการประมาณราคาก่อสร้าง






สรุปผลการประมาณราคาก่อสร้างประจำปีงบประมาณ 2564

ส่วนราชการ กองช่าง องค์การบริหารส่วนตำบลหนองเหล่า อำเภอเขื่องใน จังหวัดอุบลราชธานี  
 ประเภทงาน ซ่อมแซมถนนลูกรัง  
 สถานที่ก่อสร้าง บ้านคูขาด หมู่ที่ 2 ตำบลหนองเหล่า อำเภอเขื่องใน จังหวัดอุบลราชธานี  
 (จุดที่ 1 เริ่มต้นจากที่นายสุดี ทองไทย ถึงที่นางเบญจา น้อยคำแพง)  
 (จุดที่ 2 เริ่มต้นจากที่นายสุดี ทองไทย ถึงที่นายบุญ บุญจริง)  
 เจ้าของงาน กองช่าง องค์การบริหารส่วนตำบลหนองเหล่า ออกแบบและรายการ  
 แบบเลขที่  
 ประมาณการตามแบบ ปร.4 จำนวน 1 แผ่น  
 ประมาณการ นายปกรณ์ โสมเกษตรินทร์ เมื่อวันที่ 25 เดือน พฤษภาคม พ.ศ. 2564  
 (ราคาพาณิชย์เดือน เมษายน 2564 ราคาน้ำมัน 28.- บาท/ลิตร)

ลำดับที่	รายการ	ราคาต้นทุน	Factor F	รวมราคาก่อสร้าง	หมายเหตุ
1	ประเภทงานทางอาคาร	-		-	เงื่อนไซ
2	ประเภทงานงานทาง	190,336.00	1.3607	258,990.20	- ดอกเบี้ยเงินกู้ 5 %
3	ประเภทงานชลประทาน	-		-	- เงินจ่ายล่วงหน้า 0%
4	ประเภทงานสะพานและท่อเหลี่ยม	-		-	- เงินประกันผลงาน 0 %
	รวมเป็นค่าก่อสร้าง			258,990.20	- ภาษีมูลค่าเพิ่ม 7 %
สรุป	คิดเป็นค่าก่อสร้างประมาณ			258,900.00	
ตัวอักษร (สองแสนห้าหมื่นแปดพันเก้าร้อยบาทถ้วน)					

ประมาณการ  (นายปกรณ์ โสมเกษตรินทร์)  
 ผู้ตรวจสอบ  (นายปกรณ์ โสมเกษตรินทร์)  
 ผู้อำนวยการกองช่าง

คณะกรรมการกำหนดราคากลาง

 (นางระวีวรรณ มัดธนู) (ลงชื่อ)  ประธานกรรมการ  
 ปลัดองค์การบริหารส่วนตำบล (นายปกรณ์ โสมเกษตรินทร์)  
 (ลงชื่อ)  กรรมการ  
 (นายบุญนา ชินทวัน) (นายสุวิทย์ อุทธสิงห์)  
 นายกองการบริหารส่วนตำบลหนองเหล่า (ลงชื่อ)  กรรมการ  
 (นายสุพรรณ เสาเวียง)

## ใบประมาณราคาถนนลูกรัง

กองช่าง องค์การบริหารส่วนตำบลหนองเหล่า อำเภอเขื่องใน จังหวัดอุบลราชธานี

งบประมาณประจำปี 2564

สายทาง สายหนองเหล่าท่าลาด - หนองเหล่าท่าลาด บ้านคูขาด หมู่ที่ 2 ต.หนองเหล่า อ.เขื่องใน จ.อุบลราชธานี

ระยะทาง ยาว 3,055 เมตร

ผิวทาง ผิวจราจรกว้าง 4 เมตร หนาเฉลี่ย 0.05 เมตร

เริ่มต้นจากที่นายสุดี ทองไทย ถึงที่นางเบญจา น้อยคำแพง

ประมาณการโดย นายปกรณ์ โสมเกษตรินทร์ เมื่อวันที่ 25 เดือน พฤษภาคม พ.ศ. 2564

(ราคาพาณิชย์เดือน เมษายน 2564 ราคาน้ำมัน 28.- บาท/ลิตร)

ลำดับที่	รายการ	หน่วย	ปริมาณ	ราคา/หน่วย	จำนวนเงิน	หมายเหตุ
1	งานถางป่า	ตร.ม	-	-	-	
2	งานดินถม	ตร.ม	-	-	-	
	2.1 งานดินถม (จากการขนส่ง)	ลบ.ม	-	-	-	
	2.2 งานดินถม (จากงานดินตัก)	ลบ.ม	-	-	-	
3	งานลูกรัง	ลบ.ม	611.00	128.00	78,208.00	
4	งานวางท่อระบายน้ำ (ท่อ คสล.)	ลบ.ม	-	-	-	
	4.1 ขนาด Dia 0.30 x 1.00 ม.	ท่อน	-	-	-	
	4.2 ขนาด Dia 0.40 x 1.00 ม.	ท่อน	-	-	-	
	4.3 ขนาด Dia 0.50 x 1.00 ม.	ท่อน	-	-	-	
	4.4 ขนาด Dia 0.60 x 1.00 ม.	ท่อน	-	-	-	
	4.5 ขนาด Dia 0.80 x 1.00 ม.	ท่อน	-	-	-	
	4.6 ขนาด Dia 1.00 x 1.00 ม.	ท่อน	-	-	-	
5	เครื่องหมายจราจร				-	
	5.1 หลักแสดงแนวเขต	ท่อน	-	-	-	
	ค่าวัสดุ				78,208.00	
	Factor F 1.3607				28,209.63	
	รวมเป็นเงิน				106,417.63	
	ขอเพียง (หนึ่งแสนหกพันสี่ร้อยบาทถ้วน)				106,400.00	

(ลงชื่อ) 

ผู้ประมาณราคา

(นายปกรณ์ โสมเกษตรินทร์)

## ใบประมาณราคาก่อสร้าง

กองช่าง องค์การบริหารส่วนตำบลหนองเหล่า อำเภอเขื่องใน จังหวัดอุบลราชธานี

งบประมาณประจำปี 2564

สายทาง สายหนองเหล่าท่าลาด - หนองเหล่าท่าลาด บ้านคูขาด หมู่ที่ 2 ต.หนองเหล่า อ.เขื่องใน จ.อุบลราชธานี

ระยะทาง ยาว 3,980 เมตร

ผิวทาง ผิวจราจรกว้าง 4 เมตร หนาเฉลี่ย 0.055 เมตร

เริ่มต้นจากที่นายสุดี ทองไทย ถึงที่นายบุญ บุญจริง

ประมาณการโดย นายปกรณ์ โสมเกษตรินทร์ เมื่อวันที่ 25 เดือน พฤษภาคม พ.ศ. 2564

(ราคาพาณิชย์เดือน เมษายน 2564 ราคาน้ำมัน 28.- บาท/ลิตร)

ลำดับที่	รายการ	หน่วย	ปริมาณ	ราคา/หน่วย	จำนวนเงิน	หมายเหตุ
1	งานวางป่า	ตร.ม	-	-	-	
2	งานดินถม	ตร.ม	-	-	-	
	2.1 งานดินถม (จากการขนส่ง)	ลบ.ม	-	-	-	
	2.2 งานดินถม (จากงานดินตัก)	ลบ.ม	-	-	-	
3	งานลูกรัง	ลบ.ม	876.00	128.00	112,128.00	
4	งานวางท่อระบายน้ำ (ท่อ คสล.)	ลบ.ม	-	-	-	
	4.1 ขนาด Dia 0.30 x 1.00 ม.	ท่อน	-	-	-	
	4.2 ขนาด Dia 0.40 x 1.00 ม.	ท่อน	-	-	-	
	4.3 ขนาด Dia 0.50 x 1.00 ม.	ท่อน	-	-	-	
	4.4 ขนาด Dia 0.60 x 1.00 ม.	ท่อน	-	-	-	
	4.5 ขนาด Dia 0.80 x 1.00 ม.	ท่อน	-	-	-	
	4.6 ขนาด Dia 1.00 x 1.00 ม.	ท่อน	-	-	-	
5	เครื่องหมายจราจร				-	
	5.1 หลักระเบียงแนวเขต	ท่อน	-	-	-	
	ค่าวัสดุ				112,128.00	
	Factor F 1.3607				40,444.57	
	รวมเป็นเงิน				152,572.57	
	ขอเพียง (หนึ่งแสนห้าหมื่นสองพันห้าร้อยบาทถ้วน)				152,500.00	

(ลงชื่อ)



ผู้ประมาณราคา

(นายปกรณ์ โสมเกษตรินทร์)